

Bærum Elveforum

En presentasjon for MIK 14. oktober 2021

Terje Bøhler og Bo Wingård

Starten 2006

Stort forurensningsutslipp fra fabrikk på Rud: All fisk i Sandvikselva døde. Daværende ordfører Odd Reinsfelt mente at Bærum burde ha et elveforum etter mønster av Oslo Elveforum. Opprettelsen av Bærum Elveforum ble vedtatt av Kommunestyret i 2006. Reorganisert i 2015 som en ideell/ frivillig organisasjon.



Elvevenner og elvegrupper

Bærum Elveforum har rundt 400 «elvevenner» (ikke-betalende medlemmer). I tillegg har vi mange elvegrupper som er sterkt knyttet til Bærum Elveforum. Disse driver frivillig arbeide av ulik karakter.

- Lysakervassdragets Venner
- Øverlandsvassdragets Venner
- Engervannets Venner
- Mølladammen Restaureringsprosjekt
- Skallumdammens Venner
- Jarmyras Venner



Elvevenner og elvegrupper



Partnerskapsavtalen 2021

Prosjektene under partnerskapsavtalen som er utført i 2021 er mange. Bl.a.: Ryddedugnader i Øverlandselva (2 gg. i året), Isielva og Lomma. Utarbeidet turbrosjyren «Opplevelser langs Lysakerelva». Skjøtsel ved Gamle Øverlands bro. Restaureringsprosjekt Mølladammen. Teinesteder. Vassdragsleden Øverlandselva (skilt & benker). Bærum Naturfestival.



Partnerskapsavtalen 2021

Vassdragsleden Øverlandselva

Godt sti- og turveinett langs Øverlandselva, supplert med turbrosjyre, informasjonsskilt og hvile- og sittebenker.



Partnerskapsavtalen 2021

Turbrosjyren «Opplevelser lang Lysakerelva» (opplag 6000 eks.)




Opplevelser langs ...

Lysakerelva: <https://tinyurl.com/zw6s4weu>

Isielva: <https://tinyurl.com/y5mca3y3>

Øverlandselva: <https://tinyurl.com/ws7l8h5>

Lomma: <https://tinyurl.com/u7upbf8>



Partnerskapsavtalen 2021



Bærum Naturfestival 2021 – Elvelangs

10 turer langs våre elver/bekker

www.naturfestival.no



Rapport om kantsoner

[Rapport om kantsoner \(link\)](#) i jordbrukslandskapet og i (semi-)urbane områder.

«AP 15: Lage en oversikt over hvor det mangler kantsoner langs vassdragene våre».

Behov for bredere kantsoner med naturlig vegetasjon.



Vegetasjonssoner langs elver og
bekker i Bærum



for



for



Rapport om kantsoner

Bærum's kommuneplan: «Langs vassdragene skal det opprettholdes og utvikles en vegetasjonszone på minst 10 meter målt fra elve- eller bekkekant».



Kantsoner (naturlige vegetasjonssoner)

Gamle tanker vs. ny tid

De elvenære åkerarealene er i dag alt for viktige til at de skal jordarbeides. Med avrenningsproblematikk (Oslofjorden), arealutbygging og fokus på naturmangfold må arealene forbeholdes:

- Renseområder for næringsstoff- og jordpartikkelavrenning
 - Nærfriluftsområder (kortreist, miljøvennlig, smale stier)
 - Biologiske oaser (ivaretagelse av naturmangfold)
-
- Liten kostnad for gårdbruker (liten andel av produksjonsareal)
 - Stor gevinst for naturmiljø, nærfriluftsliv (Vassdragsleder) og folkehelse

Vassdragsleden Isielva (100.000.-)

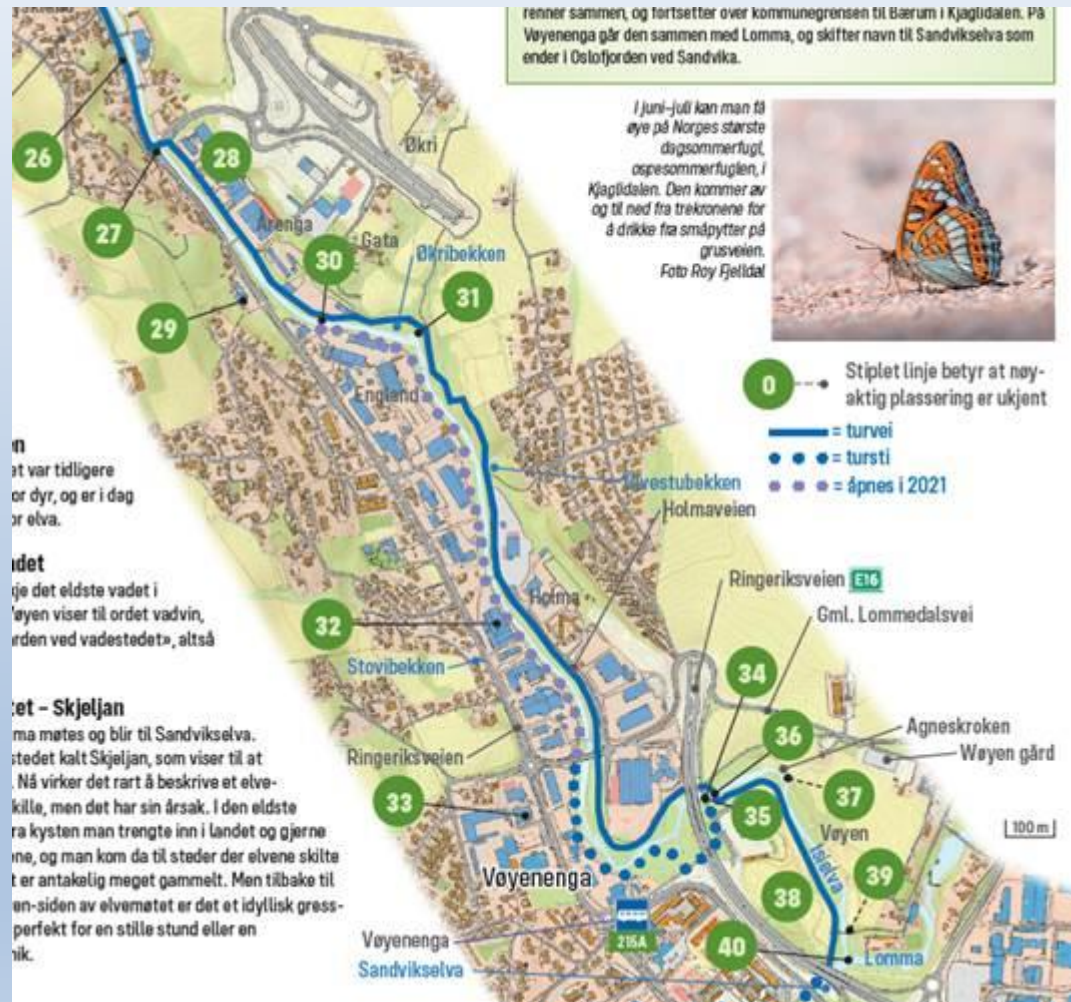
Vassdragsleden er et konsept for å tilgjengeliggjøre viktige nærturområder for befolkningen i en stadig mer arealpresset kommune. Vi vil sette opp skilt og benker i tillegg til oppmuntre grunneierne til å gi tillatelse til å etablere en smal sti (en i bredden) over deres eiendom - til glede for hele Bærums befolkning!



Vassdragsleden Isielva (100.000.-)

Den «gråprikkede» stien på vestsiden av elva vil vi også tilgjengeliggjøre for publikum. Området er i dag rotete og stygt og trenger en ansiktsløftning.

Her er også mange grunneiere som må gi sin tilslutning.



Øverlandskvenna (100.000.-)

Dette prosjektet går ut på å flytte den gamle kverna som stod på Øverland tilbake. Mye forundersøkelser/-prosjektering må gjøres. Området vil da fremstå som et unikt 1800-tallsmiljø da den gamle Øverland bro er kun et steinkast unna.



Driftsmidler (100.000.-)

Bærum Elveforum ble opprettet som et samfunnsoppdrag av politikerne i 2006. I de siste årene har Bærum Elveforums aktivitet vært sterkt økende. Det ønsker vi fortsatt å være – til beste for vårt elvemiljø og våre innbyggere. Til det trengs driftsmidler.



Tusen takk

